





Légende :

Projet :

-  Implantation
-  Surplombs
-  Poste de livraison (PDL)
-  Périmètre d'étude de 500 mètres



Secteurs exposés :

-  Champs, chemins agricoles, et bois peu fréquentés

Réseau routier :

-  Route départementale
-  Route communale
-  Route empierrée
-  Chemin

Limites administratives :

-  Limite communale
-  Limite départementale

Auteur : Service SIG-Cartographie Valeco
Date : 27/10/2020
Projection : RGF 1993 Lambert-93
Source : Bureau d'Etudes Valeco



DOSSIER DE DEMANDE D'AUTORISATION
ENVIRONNEMENTALE
DU PROJET EOLIEN DE LES FORGES

SYNTHESE DES ENJEUX IDENTIFIES
DANS LE PERIMETRE D'ETUDE
DE L'EOLIENNE E2

COMMUNES DE LES FORGES (79)
DEMANDEUR : PE DE LA MAULERIE



VASLES

FORGES

SANXAY

DEUX-SEVRES
VIENNE

E2

E1

PDL

